

Lanús, 22 ENE 2007

Visto las actuaciones obrantes en el expediente Interno T-55113/05, mediante las cuales el titular del Juzgado Nº 1 del Tribunal Municipal de Faltas, solicita se practique inspección en el interior del predio sito en la Avenida Hipólito Yrigoyen Nº 3680 y Lacarra Nº 1455, de este Partido; y,

CONSIDERANDO:

que la nomenclatura catastral es: Circunscripción I, Sección D, Manzana 127, Parcelas 26-14-15;

que efectuada la inspección pertinente con fecha 22 de noviembre de 2005, se ha encontrado la finca cerrada en sus accesos a la Av. Hipólito Yrigoyen y Lacarra, no pudiéndose verificar las condiciones de las construcciones;

que practicada una nueva inspección con fecha 6 de febrero de 2006, la finca se encontraba en las mismas condiciones, observándose desde el exterior que la obra estaba paralizada, existiendo solo la construcción sobre la calle Lacarra; con pastos altos en su interior y en distintos sectores de los muros divisorios se encontraban tapados con material hidrófugo;

que se citó mediante notificaciones a la propietaria señora Silvia Cianni con fecha 3 de junio y 8 de setiembre de 2006 a presentarse en el Departamento de Obras Particulares y Catastro, siendo devueltas las mismas por el Correo Argentino indicando que se encontraba cerrado;

que existiendo condiciones edilicias o sanitarias que por su peligrosidad y demora en ser resueltas, pudiesen afectar la seguridad y/o salubridad de los vecinos linderos, transeúntes y población en general de modo inminente, cuando no ha resultado posible requerir soluciones a la propietaria del fundo cuestionado, no cabe otra conclusión que proceder de acuerdo a lo estipulado en los Artículos 6.3.2.3. y 6.3.3. del Código de Edificación.-


Por ello, de conformidad con lo estipulado en los Artículos 24º de la Constitución de la Provincia de Buenos Aires y 108º-Inciso 5) del Decreto-Ley 6769/58, Ley Orgánica de las Municipalidades, el INTENDENTE MUNICIPAL en uso de las facultades que le son conferidas,

D E C R E T A :

ARTICULO 1º .- Procédase al allanamiento del inmueble ----- ubicado en las calles Avenida Hipólito Yrigoyen Nº 3680 y Lacarra Nº 1455, cuya nomenclatura catastral es: Circunscripción I, Sección D, Manzana 127, Parcelas 26-14-15, de este Partido; por las razones expuestas en el preámbulo del presente.-

ARTICULO 2º .- A efectos de cumplimentar lo dispuesto en el ----- Artículo 1º, la Secretaría de Obras Públicas procederá de acuerdo a lo estipulado en los Artículos 6.3.2.3. y 6.3.3. del Código de Edificación, conjuntamente con las Secretarías de Servicios Públicos y Salud, realizando las tareas pertinentes para lograr la finalidad propuesta, pudiéndose solicitar el auxilio de la fuerza pública si fuera necesario a los efectos de realizar los trabajos y labrándose las Actas correspondientes.-

...../////.....



...../////.....


ARTICULO 3º .- La Secretaría de Salud a través de la Dirección
----- Coordinación Municipal de Defensa Civil
coordinará las actividades y fines determinados en el presente
Decreto.-

ARTICULO 4º .- Los gastos que demanden los trabajos serán imputa-
----- dos a quien en definitiva resulte responsable.-

ARTICULO 5º .- Líbrese oficio a la Seccional de Policía que
----- corresponda, con una copia del presente Decreto
a fin de que conforme lo establece la Ley Orgánica de las
Municipalidades, se sirva prestar el auxilio de la fuerza pública
si así lo requirieran las circunstancias.-

ARTICULO 6º .- Dése al Registro Oficial de Decretos y Boletín
----- Municipal; tomen conocimiento las Secretarías
de Obras Públicas, Servicios Públicos y Salud para que actúen
en consecuencia.-

GGG.


ing. OSCAR JOSE FERNANDEZ
SECRETARIO DE OBRAS PUBLICAS





MANUEL QUINDIMIL
INTENDENTE MUNICIPAL

1944

1944

The following information was obtained from the records of the
 Department of the Interior, Bureau of Land Management, on the
 subject of the land in question. The land in question is
 located in the County of [County Name], State of [State Name].
 The land is owned by [Owner Name] and is being offered for
 sale to the public. The land is situated in the [Location]
 area of the [County Name] and is bounded by [Boundary Description].
 The land is approximately [Area] acres in size and is
 situated in the [Location] area of the [County Name].
 The land is being offered for sale to the public at a
 price of [Price] per acre. The land is being offered for
 sale to the public at a price of [Price] per acre. The land
 is being offered for sale to the public at a price of [Price]
 per acre. The land is being offered for sale to the public
 at a price of [Price] per acre. The land is being offered
 for sale to the public at a price of [Price] per acre.




The above information was obtained from the records of the
 Department of the Interior, Bureau of Land Management, on the
 subject of the land in question. The land in question is
 located in the County of [County Name], State of [State Name].
 The land is owned by [Owner Name] and is being offered for
 sale to the public. The land is situated in the [Location]
 area of the [County Name] and is bounded by [Boundary Description].
 The land is approximately [Area] acres in size and is
 situated in the [Location] area of the [County Name].
 The land is being offered for sale to the public at a
 price of [Price] per acre. The land is being offered for
 sale to the public at a price of [Price] per acre. The land
 is being offered for sale to the public at a price of [Price]
 per acre. The land is being offered for sale to the public
 at a price of [Price] per acre. The land is being offered
 for sale to the public at a price of [Price] per acre.

1944

The following information was obtained from the records of the
 Department of the Interior, Bureau of Land Management, on the
 subject of the land in question. The land in question is
 located in the County of [County Name], State of [State Name].
 The land is owned by [Owner Name] and is being offered for
 sale to the public. The land is situated in the [Location]
 area of the [County Name] and is bounded by [Boundary Description].
 The land is approximately [Area] acres in size and is
 situated in the [Location] area of the [County Name].
 The land is being offered for sale to the public at a
 price of [Price] per acre. The land is being offered for
 sale to the public at a price of [Price] per acre. The land
 is being offered for sale to the public at a price of [Price]
 per acre. The land is being offered for sale to the public
 at a price of [Price] per acre. The land is being offered
 for sale to the public at a price of [Price] per acre.